






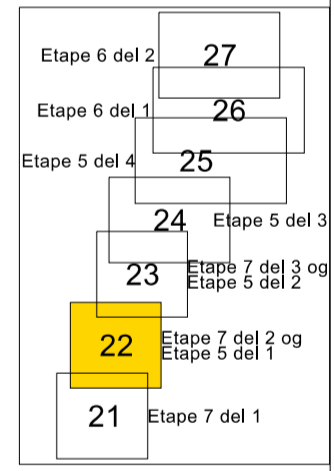
Signaturforklaring:

-  Etapegrænse
-  Etapenummer
-  Grundkort
-  Matrikelkort
-  Brøndnummer
Dækselkote
Bundkote
Brønddiameter

Drænsystem

-  Trykledning - dræn med pumpestation
-  Drænledning med brønd
-  Gravitation - dræn: Alm. lukket PP-rør
-  Manglende/usikker opmåling
-  Brønd med vandspejlskote.
Vandspejlskoten er angivet som en bemærkning i tilsendt opmålingsmateriale.
Vandspejlskoten er iflg. entreprenør være det samme som udløbskote i brønd.

22-Dræn



L	Diverse rettelser	TOVE	07.05.2020
K	Således udført. Endelig udgave	JANE LDAU	03.07.2019
J	Brønde med manglende/usikker opmåling udført	JANE LDAU	30.07.2018
I	Brønde med opmålte vandspejlskoter påført	BILA LDAU	24.11.2017
Rev.	Beskrivelse	Revideret	Kontrol Dato

LEMVIG VAND OG SPILDEVAND A/S Rønnerhage 31
7620 Lemvig
Telefon: 64 74 74 74

Projekt: **Vejlby Klit og Vrist spildevandskloakering**

Emne: **Kloak - og dræntegning - Vrist**
Etape 7 del 2, Etape 5 del 1 - Således udført

Projektnr.: 1331500017
Kolesystem: DVR90
Målestok: 1:1000
Rev.: L

Dato: 21.11.2012
Projektleder: MIHU
Projekteret: MIHU
Tegnet: OLAF
Kontrol: PEGM
Godkendt: PERO
Tegn. nr.: **22-Dræn**

ORBICON A/S
Jens Juuls Vej 16 DK - 8260 Viby J.
Telefon: 87 38 81 66
E-mail: info@orbicon.dk

T:\Projects\133150017\1331500017 - Vejby Klit og Vrist spildevandskloakering Etape 7\ARKIV\Modtaget\2020-05-07 tegninger fra tove til pdf\22_Dræntegning_Vrist_SLI.dgn
kgbo 07-05-2020 11:27:29